




# H DSP + PDPS

INVESTOR:	 <b>KRÁLOVÉHRADECKÝ KRAJ</b> <b>PIVOVARSKÉ NÁMĚSTÍ 1245</b> <b>500 03 HRADEC KRÁLOVÉ</b>	Razítko, datum, podpis:
-----------	---	-------------------------

OBJEDNATEL:	 <b>ÚS KRÁLOVÉHRADECKÉHO KRAJE</b> <b>KUTNOHORSKÁ 59</b> <b>500 04 HRADEC KRÁLOVÉ</b>	Razítko, datum, podpis:
-------------	--	-------------------------

KRESLIL:	KOLEKTIV		 <b>IDProjekt s.r.o.</b> inženýring a projekce dopravních staveb Sokolovská 94 Nedošín 570 01 Litomyšl IČO 024 97 247 DIČ CZ02497247 www.idprojekt.cz				
ZPRACOVAL:	ING. JAKUB HAJN						
TECHNICKÁ KONTROLA:	ING. PETR PÁCHA						
ZODPOVĚDNÝ PROJEKTANT:	ING. PAVEL MATYS						
HLAVNÍ PROJEKTANT:	ING. PAVEL MATYS						
KRAJ:	KRÁLOVÉHRADECKÝ	OKRES:	RYCHNOV NAD KNĚŽNOU	OBEC:	ALBRECHTICE NAD ORLICÍ	STUPEŇ:	DSP + PDPS
INVESTOR: KRÁLOVÉHRADECKÝ KRAJ, PIVOVARSKÉ NÁMĚSTÍ 1245, 500 03 HRADEC KRÁLOVÉ						ZAK ČÍSLO:	0249
AKCE: <b>III/3051 ALBRECHTICE NAD ORLICÍ - HRANICE OKRESU RK-PA</b> <b>I. ETAPA, KM 0,000 - 0,520</b>  OBJEKT: <b>SO 101 - KOMUNIKACE</b>						ARCHIVNÍ ČÍSLO:	2020-006-0249
						DATUM:	IV / 2020
						FORMÁT:	A4
						MĚŘÍTKO:	-
OBSAH:						ČÍSLO SOUPRAVY:	ČÍSLO PŘÍLOHY:
<b>INFORMACE O POZEMCÍCH</b>							<b>H.4.</b>

## Informace o pozemku

Parcelní číslo:	<a href="#">113/2</a>
Obec:	<a href="#">Albrechtice nad Orlicí [576077]</a>
Katastrální území:	<a href="#">Albrechtice nad Orlicí [600172]</a>
Číslo LV:	<a href="#">10001</a>
Výměra [m <sup>2</sup> ]:	378
Typ parcely:	Parcela katastru nemovitostí
Mapový list:	KMD
Určení výměry:	Graficky nebo v digitalizované mapě
Způsob využití:	ostatní komunikace
Druh pozemku:	ostatní plocha



## Vlastníci, jiní oprávnění

Vlastnické právo

Podíl

OBEC ALBRECHTICE N.O., Na výsluní 275, 51722 Albrechtice nad Orlicí

## Způsob ochrany nemovitosti

Nejsou evidovány žádné způsoby ochrany.

## Seznam BPEJ

Parcela nemá evidované BPEJ.

## Omezení vlastnického práva

Nejsou evidována žádná omezení.

## Jiné zápisy

Nejsou evidovány žádné jiné zápisy.

Řízení, v rámci kterých byl k nemovitosti zapsán cenový údaj

Nemovitost je v územním obvodu, kde státní správu katastru nemovitostí ČR vykonává [Katastrální úřad pro Královéhradecký kraj, Katastrální pracoviště Rychnov nad Kněžnou](#).

Zobrazené údaje mají informativní charakter. Platnost k 19.02.2016 08:00:00.

© 2004 - 2016 [Český úřad zeměměřický a katastrální](#), Pod sídlištěm 1800/9, Kobyličky, 18211 Praha 8

Podání určená katastrálním úřadům a pracovištím zasílejte přímo na [jejich e-mail adresu](#).

Verze aplikace: 5.3.1 build 0

## Informace o pozemku

Parcelní číslo:	<a href="#">115/1</a>
Obec:	<a href="#">Albrechtice nad Orlicí [576077]</a>
Katastrální území:	<a href="#">Albrechtice nad Orlicí [600172]</a>
Číslo LV:	<a href="#">10001</a>
Výměra [m <sup>2</sup> ]:	1075
Typ parcely:	Parcela katastru nemovitostí
Mapový list:	KMD
Určení výměry:	Graficky nebo v digitalizované mapě
Způsob využití:	jiná plocha
Druh pozemku:	ostatní plocha



## Vlastníci, jiní oprávnění

Vlastnické právo

Podíl

OBEC ALBRECHTICE N.O., Na výsluní 275, 51722 Albrechtice nad Orlicí

## Způsob ochrany nemovitosti

Nejsou evidovány žádné způsoby ochrany.

## Seznam BPEJ

Parcela nemá evidované BPEJ.

## Omezení vlastnického práva

Nejsou evidována žádná omezení.

## Jiné zápisy

Nejsou evidovány žádné jiné zápisy.

Řízení, v rámci kterých byl k nemovitosti zapsán cenový údaj

Nemovitost je v územním obvodu, kde státní správu katastru nemovitostí ČR vykonává [Katastrální úřad pro Královéhradecký kraj, Katastrální pracoviště Rychnov nad Kněžnou](#).

Zobrazené údaje mají informativní charakter. Platnost k 19.02.2016 08:00:00.

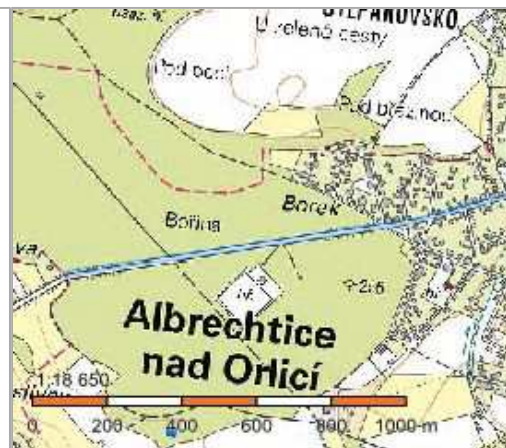
© 2004 - 2016 [Český úřad zeměměřický a katastrální](#), Pod sídlištěm 1800/9, Kobyličky, 18211 Praha 8

Podání určená katastrálním úřadům a pracovištím zasílejte přímo na [jejich e-mail adresu](#).

Verze aplikace: 5.3.1 build 0

## Informace o pozemku

Parcelní číslo:	<a href="#">329/1</a>
Obec:	<a href="#">Albrechtice nad Orlicí [576077]</a>
Katastrální území:	<a href="#">Albrechtice nad Orlicí [600172]</a>
Číslo LV:	<a href="#">144</a>
Výměra [m <sup>2</sup> ]:	16133
Typ parcely:	Parcela katastru nemovitostí
Mapový list:	KMD
Určení výměry:	Graficky nebo v digitalizované mapě
Způsob využití:	silnice
Druh pozemku:	ostatní plocha



## Vlastníci, jiní oprávnění

Vlastnické právo	Podíl
Královéhradecký kraj, Pivovarské náměstí 1245/2, 50003 Hradec Králové	
Hospodaření se svěřeným majetkem kraje	Podíl
Správa silnic Královéhradeckého kraje, Kutnohorská 59/23, Plačice, 50004 Hradec Králové	

## Způsob ochrany nemovitosti

Nejsou evidovány žádné způsoby ochrany.

## Seznam BPEJ

Parcela nemá evidované BPEJ.

## Omezení vlastnického práva

Typ
Věcné břemeno chůze a jízdy

## Jiné zápisy

Nejsou evidovány žádné jiné zápisy.

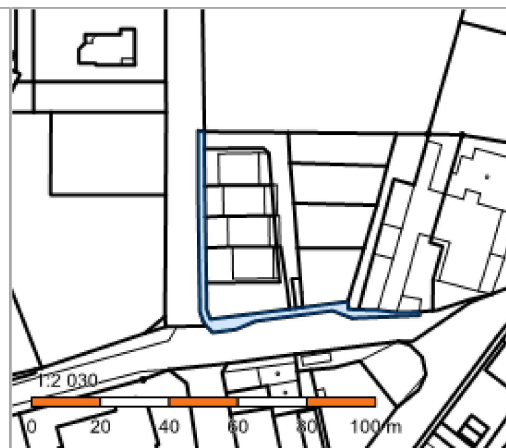
Řízení, v rámci kterých byl k nemovitosti zapsán cenový údaj

Nemovitost je v územním obvodu, kde státní správu katastru nemovitostí ČR vykonává [Katastrální úřad pro Královéhradecký kraj](#), [Katastrální pracoviště Rychnov nad Kněžnou](#).

Zobrazené údaje mají informativní charakter. Platnost k 02.02.2016 10:00:00.

## Informace o pozemku

Parcelní číslo:	<a href="#">329/5</a>
Obec:	<a href="#">Albrechtice nad Orlicí [576077]</a>
Katastrální území:	<a href="#">Albrechtice nad Orlicí [600172]</a>
Číslo LV:	<a href="#">10001</a>
Výměra [m <sup>2</sup> ]:	233
Typ parcely:	Parcela katastru nemovitostí
Mapový list:	KMD
Určení výměry:	Graficky nebo v digitalizované mapě
Způsob využití:	ostatní komunikace
Druh pozemku:	ostatní plocha



## Vlastníci, jiní oprávnění

Vlastnické právo

Podíl

OBEC ALBRECHTICE N.O., Na výsluní 275, 51722 Albrechtice nad Orlicí

## Způsob ochrany nemovitosti

Nejsou evidovány žádné způsoby ochrany.

## Seznam BPEJ

Parcela nemá evidované BPEJ.

## Omezení vlastnického práva

Nejsou evidována žádná omezení.

## Jiné zápisy

Nejsou evidovány žádné jiné zápisy.

Řízení, v rámci kterých byl k nemovitosti zapsán cenový údaj

Nemovitost je v územním obvodu, kde státní správu katastru nemovitostí ČR vykonává [Katastrální úřad pro Královéhradecký kraj, Katastrální pracoviště Rychnov nad Kněžnou](#).

Zobrazené údaje mají informativní charakter. Platnost k 29.02.2016 14:00:00.

© 2004 - 2016 [Český úřad zeměměřický a katastrální](#), Pod sídlištěm 1800/9, Kobylisy, 18211 Praha 8

Podání určená katastrálním úřadům a pracovištím zasílejte přímo na [jejich e-mail adresu](#).

Verze aplikace: 5.3.1 build 0

## Informace o pozemku

Parcelní číslo:	<a href="#">373/1</a>
Obec:	<a href="#">Albrechtice nad Orlicí [576077]</a>
Katastrální území:	<a href="#">Albrechtice nad Orlicí [600172]</a>
Číslo LV:	<a href="#">144</a>
Výměra [m <sup>2</sup> ]:	21754
Typ parcely:	Parcela katastru nemovitostí
Mapový list:	KMD
Určení výměry:	Graficky nebo v digitalizované mapě
Způsob využití:	silnice
Druh pozemku:	ostatní plocha



## Vlastníci, jiní oprávnění

Vlastnické právo	Podíl
Královéhradecký kraj, Pivovarské náměstí 1245/2, 50003 Hradec Králové	
Hospodaření se svěřeným majetkem kraje	Podíl
Správa silnic Královéhradeckého kraje, Kutnohorská 59/23, Plačice, 50004 Hradec Králové	

## Způsob ochrany nemovitosti

Nejsou evidovány žádné způsoby ochrany.

## Seznam BPEJ

Parcela nemá evidované BPEJ.

## Omezení vlastnického práva

Typ
Věcné břemeno (podle listiny)

## Jiné zápisy

Nejsou evidovány žádné jiné zápisy.

Řízení, v rámci kterých byl k nemovitosti zapsán cenový údaj
--

Nemovitost je v územním obvodu, kde státní správu katastru nemovitostí ČR vykonává [Katastrální úřad pro Královéhradecký kraj](#), [Katastrální pracoviště Rychnov nad Kněžnou](#).

Zobrazené údaje mají informativní charakter. Platnost k 02.02.2016 10:00:00.

## Informace o pozemku

Parcelní číslo:	<a href="#">374</a>
Obec:	<a href="#">Albrechtice nad Orlicí [576077]</a>
Katastrální území:	<a href="#">Albrechtice nad Orlicí [600172]</a>
Číslo LV:	<a href="#">10001</a>
Výměra [m <sup>2</sup> ]:	847
Typ parcely:	Parcela katastru nemovitostí
Mapový list:	KMD
Určení výměry:	Graficky nebo v digitalizované mapě
Způsob využití:	silnice
Druh pozemku:	ostatní plocha



## Vlastníci, jiní oprávnění

Vlastnické právo

Podíl

OBEC ALBRECHTICE N.O., Na výsluní 275, 51722 Albrechtice nad Orlicí

## Způsob ochrany nemovitosti

Nejsou evidovány žádné způsoby ochrany.

## Seznam BPEJ

Parcela nemá evidované BPEJ.

## Omezení vlastnického práva

Nejsou evidována žádná omezení.

## Jiné zápisy

Nejsou evidovány žádné jiné zápisy.

Řízení, v rámci kterých byl k nemovitosti zapsán cenový údaj

Nemovitost je v územním obvodu, kde státní správu katastru nemovitostí ČR vykonává [Katastrální úřad pro Královéhradecký kraj, Katastrální pracoviště Rychnov nad Kněžnou](#).


Zobrazené údaje mají informativní charakter. Platnost k 19.02.2016 08:00:00.

© 2004 - 2016 [Český úřad zeměměřický a katastrální](#), Pod sídlištěm 1800/9, Kobylisy, 18211 Praha 8

Podání určená katastrálním úřadům a pracovištím zasílejte přímo na [jejich e-mail adresu](#).

Verze aplikace: 5.3.1 build 0

## Informace o pozemku

Parcelní číslo:	<a href="#">375/1</a>	
Obec:	<a href="#">Albrechtice nad Orlicí [576077]</a>	
Katastrální území:	<a href="#">Albrechtice nad Orlicí [600172]</a>	
Číslo LV:	<a href="#">10001</a>	
Výměra [m <sup>2</sup> ]:	2523	
Typ parcely:	Parcela katastru nemovitostí	
Mapový list:	KMD	
Určení výměry:	Graficky nebo v digitalizované mapě	
Způsob využití:	silnice	
Druh pozemku:	ostatní plocha	

## Vlastníci, jiní oprávnění

Vlastnické právo	Podíl
OBEC ALBRECHTICE N.O., Na výsluní 275, 51722 Albrechtice nad Orlicí	

## Způsob ochrany nemovitosti

Nejsou evidovány žádné způsoby ochrany.

## Seznam BPEJ

Parcela nemá evidované BPEJ.

## Omezení vlastnického práva

Nejsou evidována žádná omezení.

## Jiné zápisy

Nejsou evidovány žádné jiné zápisy.

Řízení, v rámci kterých byl k nemovitosti zapsán cenový údaj

Nemovitost je v územním obvodu, kde státní správu katastru nemovitostí ČR vykonává [Katastrální úřad pro Královéhradecký kraj, Katastrální pracoviště Rychnov nad Kněžnou](#).

Zobrazené údaje mají informativní charakter. Platnost k 28.06.2016 13:00:00.

© 2004 - 2016 [Český úřad zeměměřický a katastrální](#), Pod sídlištěm 1800/9, Kobylišy, 18211 Praha 8

Podání určená katastrálním úřadům a pracovištím zasílejte přímo na [jejich e-mail adresu](#).

Verze aplikace: 5.3.2 build 0

## Informace o pozemku

Parcelní číslo:	<a href="#">st. 102/1</a>
Obec:	<a href="#">Albrechtice nad Orlicí [576077]</a>
Katastrální území:	<a href="#">Albrechtice nad Orlicí [600172]</a>
Číslo LV:	<a href="#">10001</a>
Výměra [m <sup>2</sup> ]:	222
Typ parcely:	Parcela katastru nemovitostí
Mapový list:	KMD
Určení výměry:	Graficky nebo v digitalizované mapě
Druh pozemku:	zastavěná plocha a nádvoří



## Součástí je stavba

Budova s číslem popisným:	<a href="#">Albrechtice nad Orlicí [175]</a> ; č. p. 302; objekt občanské vybavenosti
Stavba stojí na pozemku:	p. č. <a href="#">st. 102/1</a>
Stavební objekt:	<a href="#">č. p. 302</a>
Ulice:	<a href="#">Pardubická</a>
Adresní místa:	<a href="#">Pardubická č. p. 302</a>

## Vlastníci, jiní oprávnění

Vlastnické právo	Podíl
OBEC ALBRECHTICE N.O., Na výsluní 275, 51722 Albrechtice nad Orlicí	

## Způsob ochrany nemovitosti

Nejsou evidovány žádné způsoby ochrany.

## Seznam BPEJ

Parcela nemá evidované BPEJ.

## Omezení vlastnického práva

Nejsou evidována žádná omezení.

## Jiné zápisy

Nejsou evidovány žádné jiné zápisy.

Řízení, v rámci kterých byl k nemovitosti zapsán cenový údaj

Nemovitost je v územním obvodu, kde státní správu katastru nemovitostí ČR vykonává [Katastrální úřad pro Královéhradecký kraj, Katastrální pracoviště Rychnov nad Kněžnou](#).

Zobrazené údaje mají informativní charakter. Platnost k 19.02.2016 08:00:00.